

Planimetria catastale appartamento

MODULARIO
E. - Cat. E. T. - III



MINISTERO DELLE FINANZE
DIREZIONE GENERALE DEL CATASTO E DEI SERVIZI TECNICI ERARIALI

Non. 2 (Nuovo Catasto Edilizio Urbano)

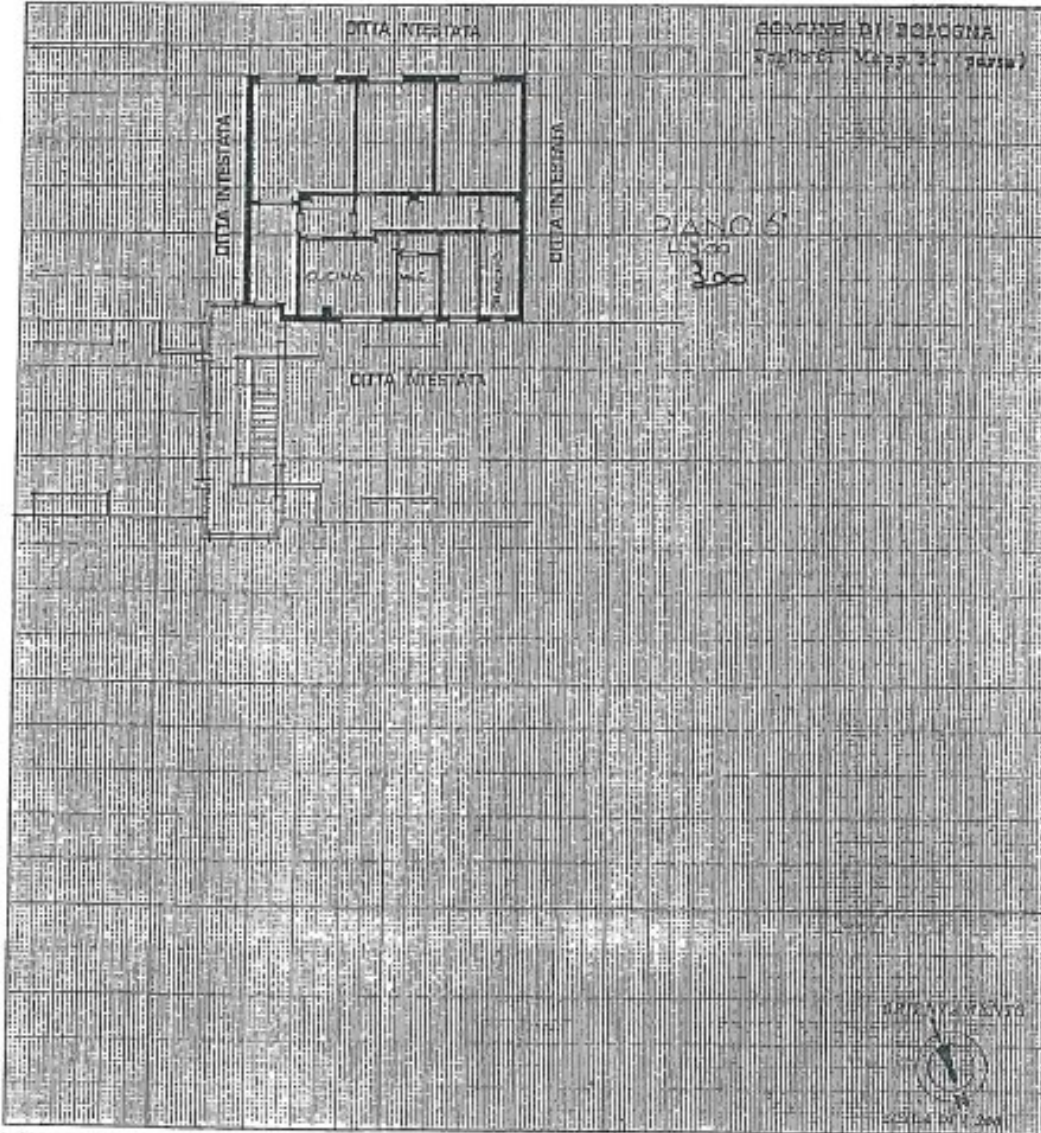
Libro
20

231 NUOVO CATASTO EDILIZIO URBANO

(D. ROSSINI-LEONE 21 APRILE 1970, N. 101)

Planimetria dell'immobile situato nel Comune di B.O.L.O.G.N.A. Via Dei Mille 20
Ditta ERNESTO FRABONI & C. S.a.S. Via Morgagni 4 - Bologna
Alligata alla dichiarazione presentata all'Ufficio Tecnico Erariale di B.O.L.O.G.N.A.

50



SPAZIO RISERVATO PER LE ANNOTAZIONI D'UFFICIO

DATA 31.8.1967
PROT. n° 10093

AGENZIA DEL TERRITORIO
UFFICIO PROVINCIALE DI BOLOGNA
Area Servizi Catastrali per il Pubblico
Copia di planimetria - prot. n° 720
Comune di Bologna
autorizzata dal Sig. _____
ed vice _____

Emissione di bollo
 Emissione di cartello espositivo
 Emissione di bollo e bolli speciali
 Emissione di bollo di bollo ed è previsto nei tributi speciali
ai sensi della vigente legislazione in materia e con riserva di
accertamento di eventuali violazioni.

Bologna, _____ Il funzionario _____

Compilata dal DOTT. ING.
(Titolo, nome e cognome del tecnico)
CARLO SINIGAGLIA
Iscritto all'Albo di INGEGNERI n.° 22
della Provincia di ANCONA
data 28 AGOSTO 1967
Firma: Leo Sinigaglia

F 81
N° 522 231 58
P. 4 (P) 500, 0 int. 10
A/2-4-5,5 VANI - € 1.568,00
Sub. T. 58. 353,184
15,75 mq - 2,85 mq - 1,86 mq (p.m.)
PROBBIOLI PIEDATI

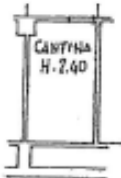
Planimetria catastale cantina

Agenzia del Territorio
CATASTO FABBRICATI
Ufficio Provinciale di
Bologna

Dichiarazione protocollo n. _____ de _____	
Planimetria di u.i.u. in Comune di Bologna	
Via Del Porto _____ civ. _____	
Identificativi Catastali:	Compilata da:
Sezione:	Cenacchi Maurizio
Foglio: 158	Iscritto all'albo:
Particella: 522	Ingegnere Dipendente Pubblico
Subalterno: 353	Prov. _____ N. _____

Scheda n. 1 Scala 1:200

PIANO 2° Sotterraneo




DIRETTORE REPARTO III
DIRIGENTE
(Dr. *[Signature]* Cenacchi)

Planimetria catastale posto auto


DIREZIONE GENERALE DEL CATASTO E DEI SERVIZI TECNICI ERARIALI
Lire
20

362 NUOVO CATASTO EDILIZIO URBANO
(R. DECRETI 12008 E 12009 DEL 25.11.1961)

Planimetria dell'immobile situato nel Comune di BOLOGNA Via del Porto
 Ditta ERNESTO FRABBONI & C. S.a.S. Via Morgagni 4 - Bologna
 Allegata alla dichiarazione presentata all'Ufficio Tecnico Erariale di BOLOGNA



SPAZIO RISERVATO PER LE ANNOTAZIONI D'UFFICIO	
DATA h. 4. 1968 PROT. n° 4390	F 81 N° 522 sub 184 MANCA VISURA
Compilata dal Dott. Ing. <u>Carlo Sinigaglia</u> <small>(Titolo, nome e cognome del compilatore)</small> Iscritto all'Albo degli Ingegneri (n° 099) della Provincia di <u>Bucara</u> data <u>28-Marzo-1968</u> Firma: <u>[Signature]</u>	

A) DEL TERRITORIO
 B) URBANO
 C) RUSTICO
 D) AGRICOLA
 E) FORESTALE
 F) AGRICOLA E FORESTALE
 G) AGRICOLA E RUSTICO
 H) AGRICOLA, FORESTALE E RUSTICO
 I) AGRICOLA, FORESTALE, RUSTICO E URBANO
 J) AGRICOLA, FORESTALE, RUSTICO, URBANO E URBANO SPECIALE
 K) AGRICOLA, FORESTALE, RUSTICO, URBANO E URBANO SPECIALE CON RISERVA DI...