

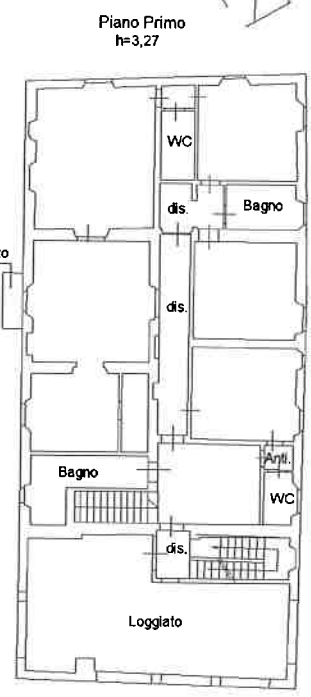
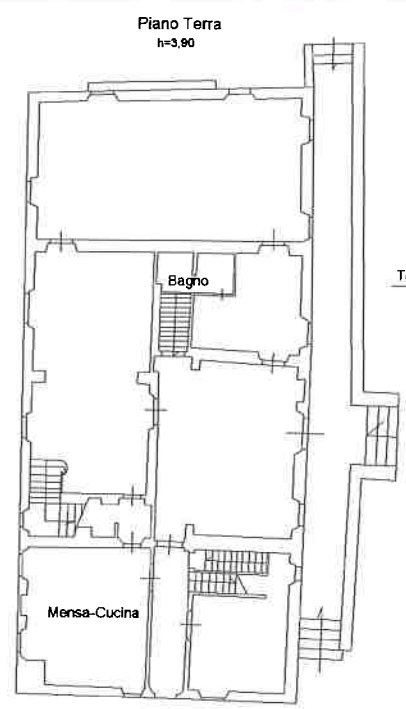
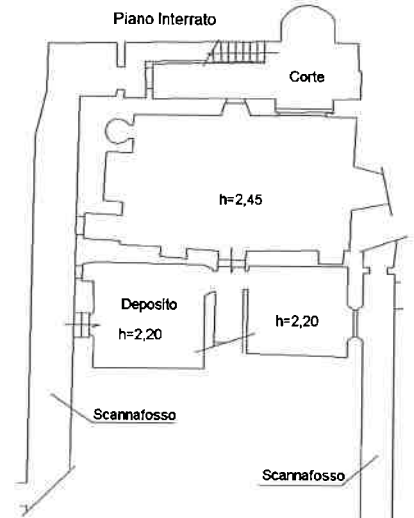
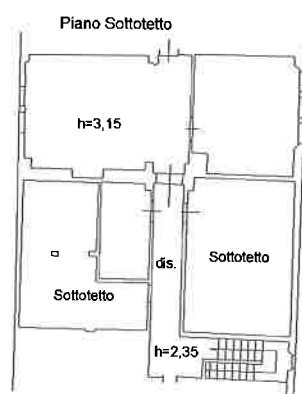
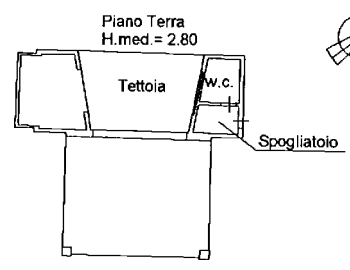
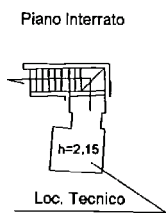
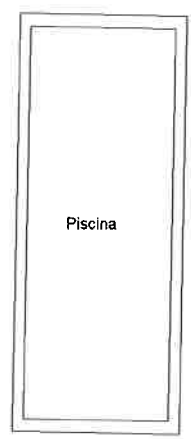
Compilata da:
Fontani Alessandro
Iscritto all'albo:
Geometri
Prov. Firenze N. 1596

Identificativi Catastali:
Sezione: 30
Foglio: 30
Particella: 38
Subalterno: 506

Dichiarazione protocollo n. 000037324 del 17/04/2002
Pianimetria di u.i.v. in Comune di Carmignano
Via Calcinaia civ. 36

Agenzia del Territorio
CATASTO FABBRICATI
Ufficio provinciale di Prato

Scale 1: 200
Scheda n. 1



Catasto del Fabbricati - Situazione al 31/01/2020 - Comune di CARMIGNANO (B794) - < Foglio: 30 - Particella: 38 - Subalterno: 506 >
VIA CALCINAIA n. 36 piano: S1-T-1-2;

Ultima planimetria in atti

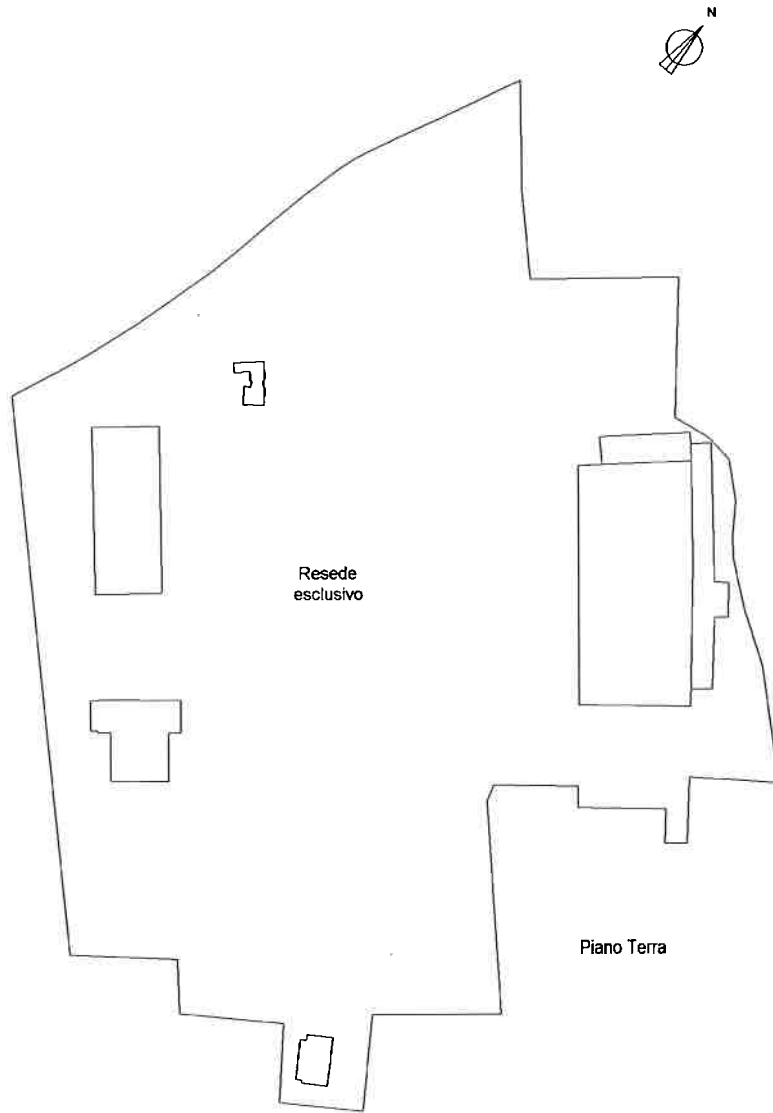
Agenzia del Territorio
CATASTO FABBRICATI
Ufficio provinciale di
Prato

Dichiarazione protocollo n. 000037324 del 17/04/2002
Planimetria di u.i.u. in Comune di Carmignano
Via Calcinaia civ. 36

Identificativi Catastali:
Sezione:
Foglio: 30
Particella: 38
Subalterno: 506

Completata da:
Fontani Alessandro
Iscritto all'albo:
Geometri
Prov. Firenze N. 1596

Scheda n. 2
Scala 1: 500



Ultima planimetria in atti

Data: 31/01/2020 - n. T211136 - Richiedente: GCCGCM68B01G999V

Totale schede: 2 Formato di acquisizione: A3(297x420) - Formato stampa richiesto: A4(210x297)